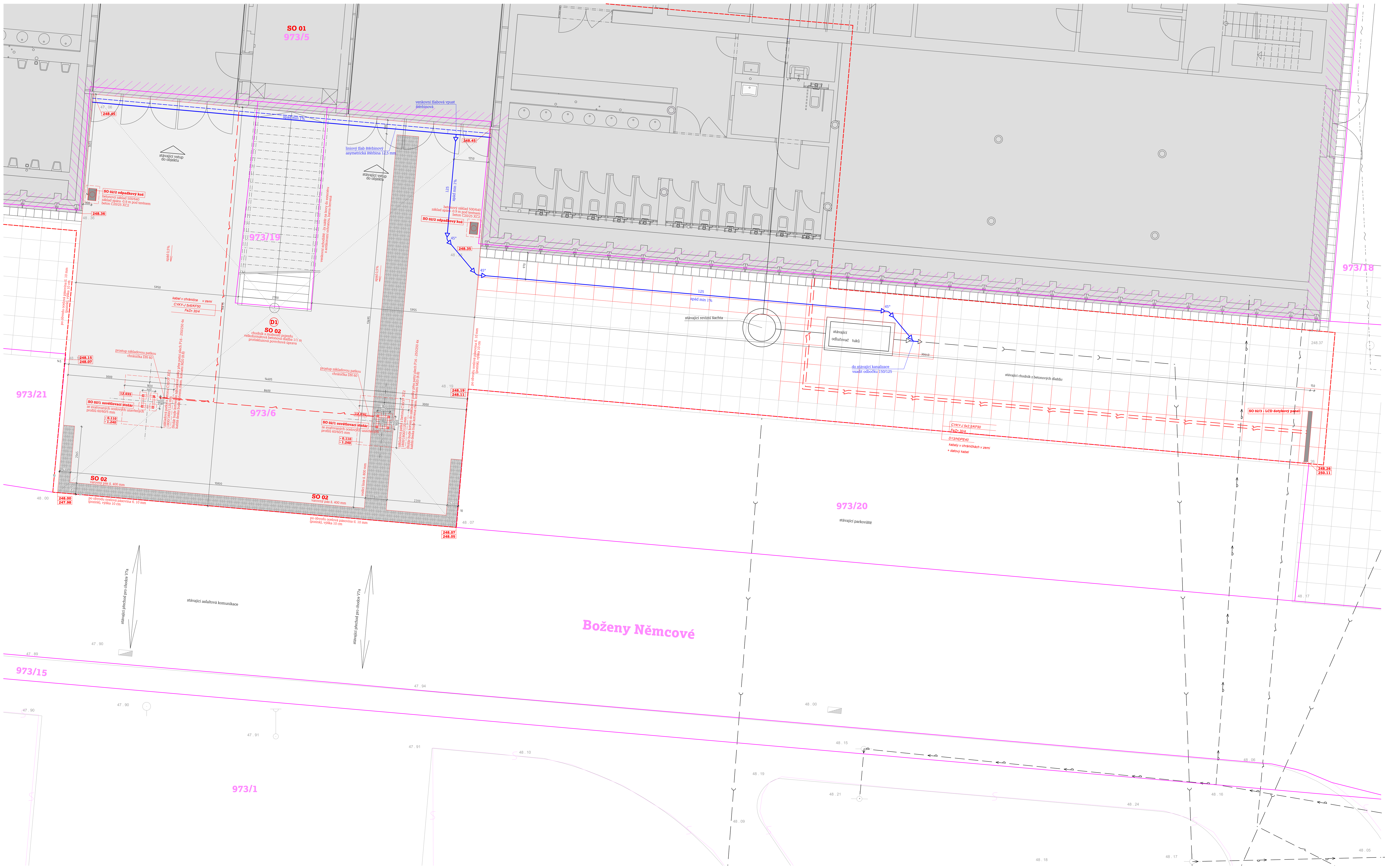

Vzorové uložení vedení NN a VO

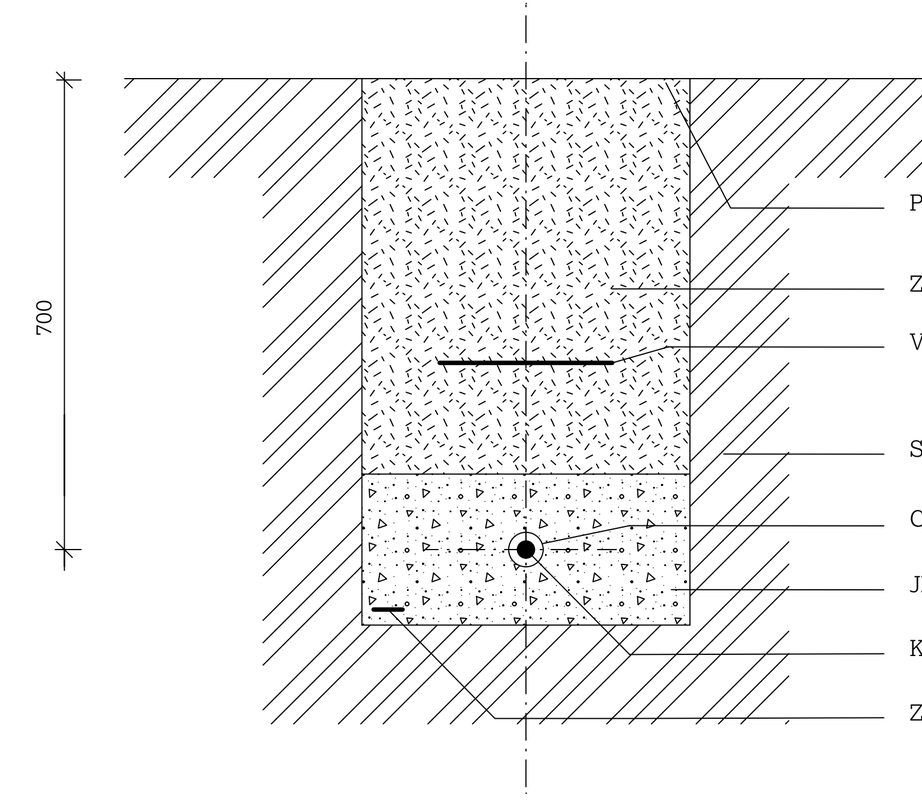

Vzorové uložení kanalizačního potrubí

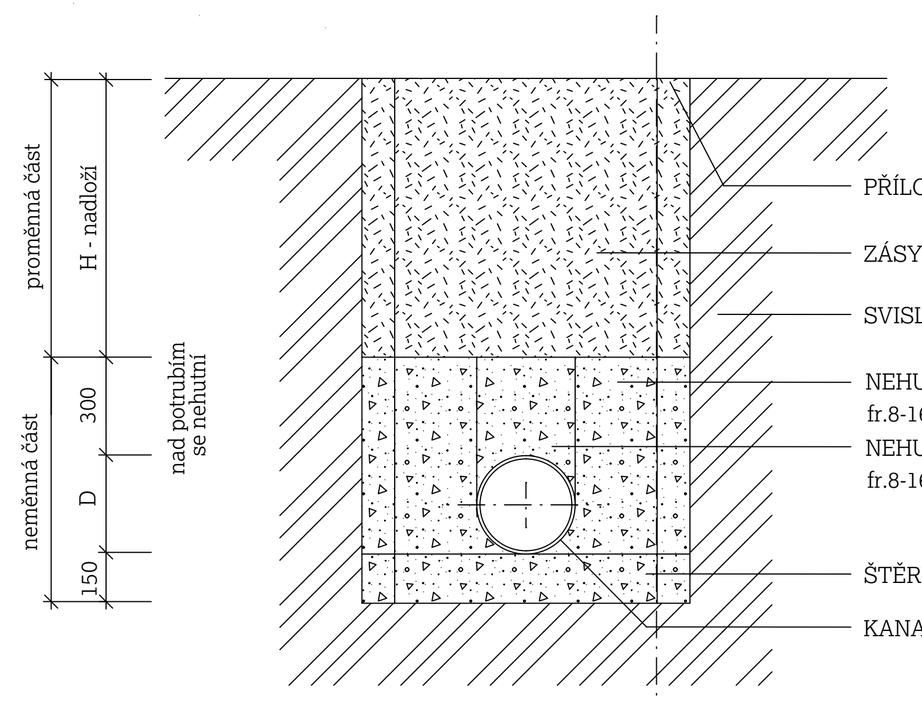

Legenda ploch a hranic

	okolní zástavba		katastrální hranice
SO 01	kulturní dům Crystal č.p. 2942		katastrmální slučka
	stávající chodník z betonových dlaždic		hranice řešeného území
SO 02	betonový chodník s možností pojezdu, protiskluzová povrchová úprava, světle šedá, skladba D1, 209,62 m2		geodetické zaměření stávajícího stavu
SO 02	varovný pás a vodicí linie, betonové prefabrikované dlaždice, antracitová šedá v kontrastu se světlým betonem, 183 m2		navrhované konstrukce, rozhraní ploch, plochy, SO, prvky
SO 02	demontáž stávajícího chodník z betonových dlaždic, výkop pro vedení nových inž. sítí, povrch obnoven do původního stavu, 42,4 m2		stávající konstrukce, rozhraní ploch, plochy, prvky
			stávající vstup do objektu

Seznam stavebních objektů

SO 01 - KD CRYSTAL - REKONSTRUKCE VSTUPU A SOCIÁLNÍCH ZAŘÍZENÍ

SO 02 - VENKOVNÍ ZPEVNĚNÉ PLOCHY A ZAŘÍZENÍ
SO 02/1 - OSVĚTLOVACÍ STOŽÁR
SO 02/2 - ODPADKOVÝ KOŠ
SO 02/3 - LCD dotykový panel

Skladby povrchů

D1 **chodník s možností pojezdu - povrch beton (protiskluzová povrchová úprava) tl. 350 mm**

velkoformátová betonová dlažba 1/1 m do exteriéru, barva betonu světle šedá, protiskluzová úprava, tl. 100 mm	
kladecí vrstva, drcené kamenivo 4-8	50 mm
drcené kamenivo se zhutněním 16-32	100mm
Podklad z kam. drceného 32-63 s výplň. kamen.	100mm
geotextilie 300g/m2	
zhutněné podloží	

Legenda nových sítí a zařízení

splašková kanalizace DN 125 viz technika prostředí staveb
liniový žlab s nerezovým štěrbinovým krytem SO 02
kabel v chráničce, vedeno v zemi, zemnící pásek FeZn 30/4, viz D.1.4 - ELEKTROTECHNIKA

Legenda stávajících sítí a zařízení

vedení optického kabelu (Cetin), HDPE trubky, nebo souběh optického a metalického kabelu
vedení metalického kabelu (Cetin)
vodovodní řad, včetně přípojek
stoka jednotné kanalizace (SčVK), včetně přípojek
podzemní vedení VN (ČEZ a.s.) do 35 kW, včetně přípojek

Legenda prvků - mobiliář a stabiliář

LCD dotykový panel SO 02/3 1ks
odpadkový koš SO 02/2 2ks

Poznámky

01 v případě nejasností nebo nepředvídatelných okolností, rozporu jednotlivých částí dokumentace (zejména se stavebně konstrukční částí) je nutno kontaktovat architekta, jakékoliv změny musí být odsouhlaseny zodpovědnými projektanty jednotlivých částí projektu a architektem v rámci AD

02 během práce nutno dbát na zvýšenou opatrnost a postupovat dle platných norem, předpisů a podmínek jednotlivých správců sítí

03 přesné trasy rozvodů vody, ut a kanalizace viz výkresy technika prostředí staveb

04 veškeré výrobky , materiály, povrchy a barvy budou před použitím na stavbě odsouhlaseny architektem v rámci AD

05 během prací nutné brát ohled na stávající rozvody kanalizace, vody a VZT

06 veškeré stávající přípojky a řady jsou zakresleny pouze orientačně dle poskytnutých zákresů správců i.s., informace o hloubkách stávajících přípojek nejsou dostupné

07 před zahájením stavebních prací vytýčí dodavatel, popřípadě investor veškeré podzemní sítě tech. vybavení, které se na jeho pozemku a v jeho těsné blízkosti nacházejí

± 0,000 = 248,450 m.n.m.

akce	**KD Crystal - rekonstrukce vstupu a sociálních zařízení**
místo	K. ú. Česká Lípa p.č. 973/5, 973/19, 973/6
stupeň pd	dokumentace pro provedení stavby
zadavatel	Město Česká Lípa náměstí T. G. Masaryka 1/1, Česká Lípa 470 01
	SO 02 - venkovní zpevněné plochy a zařízení
C	**Situační výkres**
zodp.projektant	Ing. arch. Jana Medlíková tel. 774 047 207 email medlikova@atakarchitekti.com
vypracoval	Atakarchitekti s.r.o., 8. března 21/13, Liberec 460 05, www.atakarchitekti.com Ing. arch. Ondřej Novák tel. 721 142 952 email novaku@atakarchitekti.com
datum	01 2020
zakázka	412019
výkres	**Koordinační situační výkres**
měřítko	1:50
číslo	C1

atakarchitekti

paré